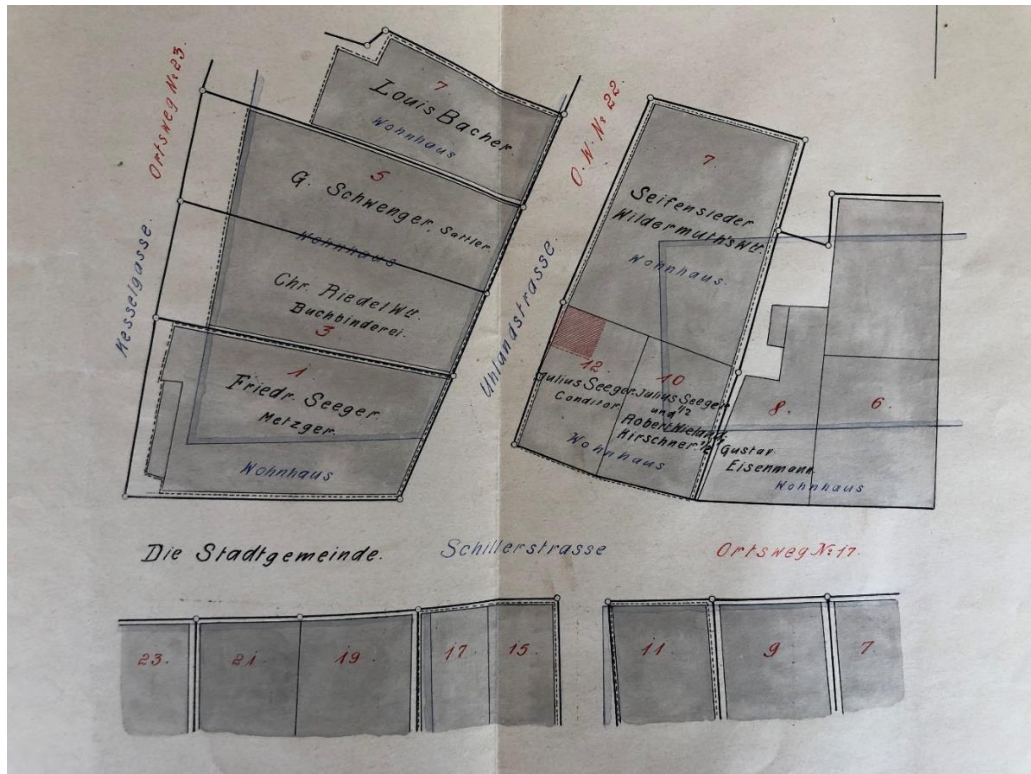


Schillerstraße 15

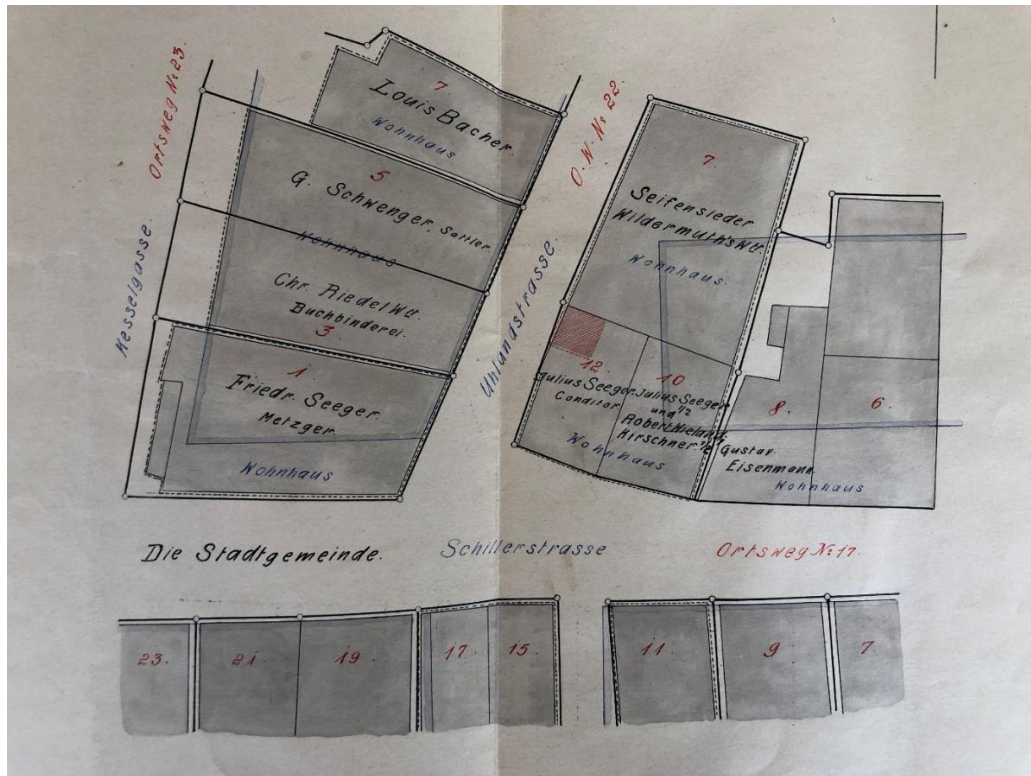


Häuserbuch

Adresse: Schillerstraße 15

Primärkatasternummer: 446

Lage:



Besitzer:

1832 Jacob Elsäßer Wittwe, Johann Lukas Pfeleiderer, Staiker

1834 Fried. Mahle, Weber

1852 Heinrich Störzbach, Flaschner, Y2 1864 Kfb. S. 413B Christian Jacob Heinz, Kürschner Y2

1867

G. B. Th. 28 S. 156 Christian Jakob

Heinz, Kürschner, Y2 No. 446

G. B. Th. 26 S. 474 Heinrich

Störzbach, Flaschner, Y2 No. 446

1867 Kfb. S. 810 Wilhelm Bacher, Schuhmachers Ehefrau, Y2 No. 446 1878 Kfb. Th. 65

S. 1604 Wilhelm Gottlob Störzbach, Flaschner, Y2 No. 446

1888 Kfb. Th. 71 S. 104 Wilhelm Gottlob Störzbach, Flaschner, Y2 No. 446 – also jetzt ganz!

1891 Wilhelm, Gottlob Störzbach, Flaschnermeister

1917 Stadtgemeinde Backnang

Befunde aus den Bauakten:

1832 Eine Behaußung von 2. Stok in der Schmidtasse.

1867 No. 446 u. 447 ein Haus – später wieder als zwei Häuser geführt.

Ein gemeinschaftliches 2 stockiges Wohnhaus in der Schmiedgasse, mit 2 Schweinställen am hintern Giebel, 2 gewölbten Kellern im Souterrain, 1 Holzlege, 1 Tuchladen im I. und Wohnungen im I. II. und im Dachstock, mit Riegelwänden und Giebeln, unter Ziegeldach.

1878 ... wegen allgemeiner Verbesserung u. Einrichtung eines Zimmers im Erdgeschoss (Teil des Störzbach) erhöht.

1891 Ein zweistöckiges Wohnhaus mit gemeinschaftlicher Scheidewand an No. 17 angebaut von gemischter Bauart mit Giebeldach.

1902 Zwerchhausaufbau.

Zubehörden:

13 lfm. Warenregale

1 Ladentisch

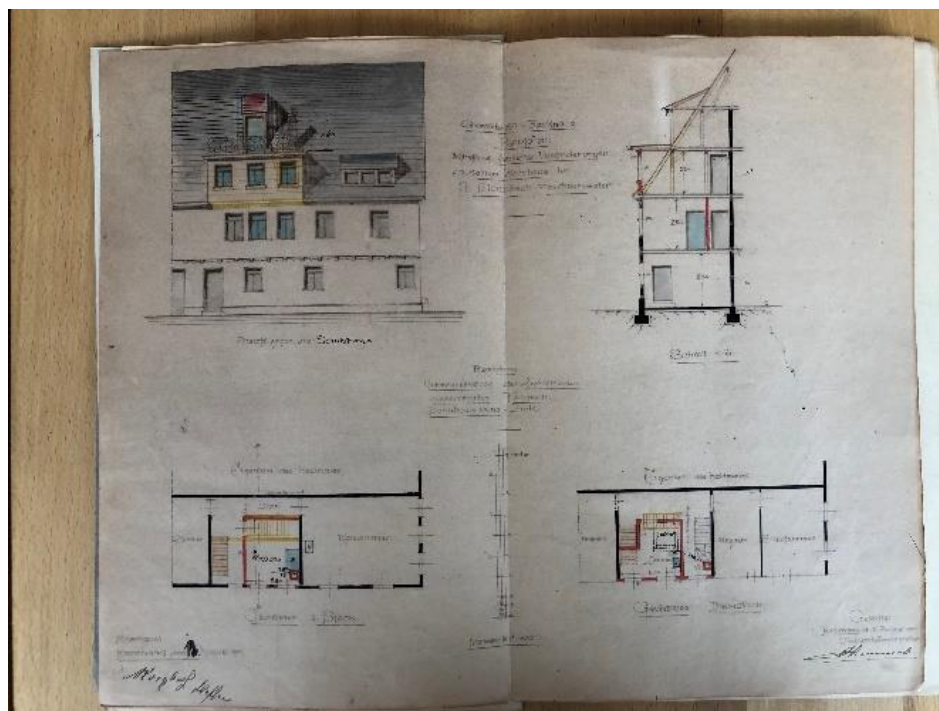
ferner: Gasleitung mit 2 Flammen und 1 Uhr.


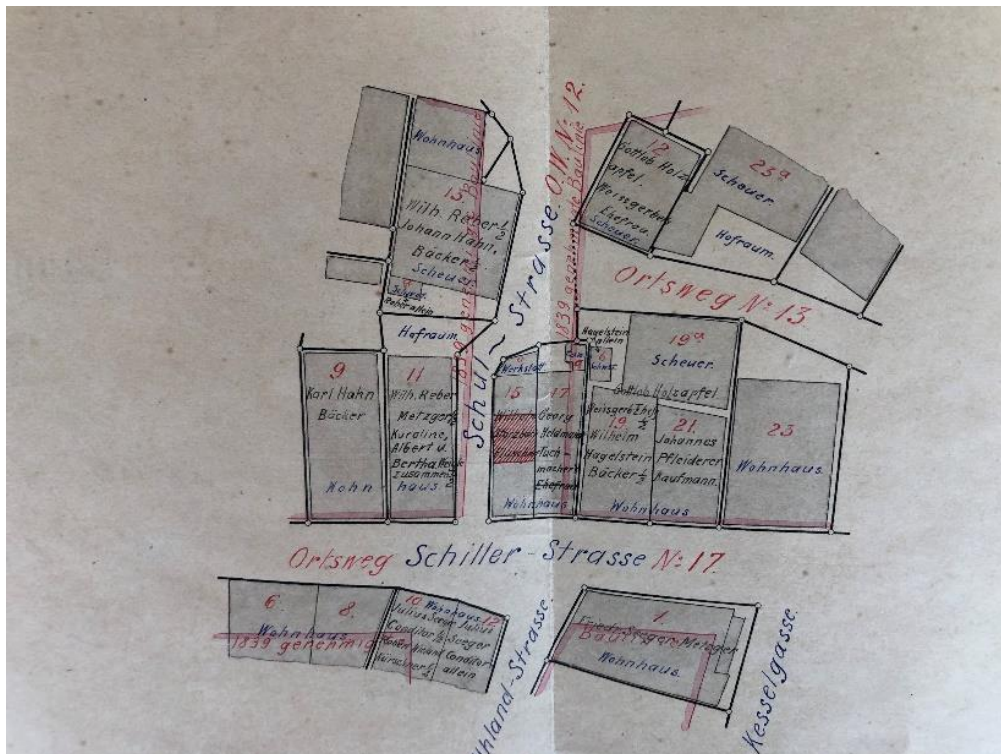
1917 abgebrannt.

alte Nummer 446

Bauakten – Pläne:

Baugesuch Wilhelm Dörzbach, Flaschner 1901





Quellen:

Planunterlagen:

Urflurkarte von 1832. Quelle: Landratsamt Rems-Murr-Kreis, Amt für Vermessung und Flurbereinigung

Stadtpläne Backnang. Quelle: Stadt Backnang, Stadtplanungsamt

Hildt, Gustav: Backnangs alte Häuser und ihre Bewohner. Blätter des Murrthaler Altertumsvereins 1908, 1909, 1910, 1911, 1912, 1914.

Weber, Otto, Stadtbaumister: Aufzeichnungen von Plätzten, Straßen und Häusern. Dezember 1951

Feuerversicherungakten: Unterlagen über Gebäude mit Angabe zur Gebäudenummer, Eigentümer, Benutzungsart, Bauart, Gebäudeeinrichtungen (Zuberhörden). Die Feuerversicherung war eine Verpflichtung wegen der hohen Brandgefahr in früheren Jahren. Stadtarchiv Backnang.

Kaufbücher: Chronologisches Verzeichnis der Hausverkäufe aus den Kaufbüchern ab 1838 mit Datum, Namen, Beruf von Käufern und Verkäufern sowie Lokalisierung der Gebäude entsprechend den Quellenangaben. Stadtarchiv Backnang.

Adressbücher von 1832 bis 1912

Nutzung: Angaben über die Nutzung des Gebäudes.

Besonderheiten: Angaben über Besonderheiten in der Nutzung, über bekannte Bewohner oder, geschichtliche Ereignisse u.a.

Bilder: Fotos, Zeichnungen, Postkarten aus unterschiedlichen Zeiten.

Bauakten: Bau und Lagepläne der einzelnen Gebäude Unterlagen aus dem Staatsarchiv Ludwigsburg und der Stadt Backnang, Stadtarchiv.

Bearbeitungsstand: 2.10.2023